

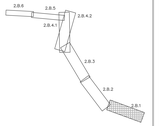

jednostka projektowa:	WA S.A. ul. Rzymowskiego 53 02-989 Warszawa	biuro/oddział: Biuro Drogowe ul. Rzymowskiego 53 02-989 Warszawa	tel. (+48 22) 572 26 00 fax (+48 22) 572 26 01 e-mail: biuro@wa.com.pl
Inwestor: Gmina Tarnowo Biuro Inwestycji i Zamówień Publicznych 87-140 Tarnowo Pomorskie ul. Kościelna 1	CROSSA Sp. z o.o. ul. Kościelna 1 87-140 Tarnowo Pomorskie	Przedmiot umowy:	Opracowanie Studii Wykonalności - Projekt Techniczny Budowa ulicy Wyrzysko (Dobrzelewskiego) i ulicy Kościelnej w Tarnowo Pomorskim wraz z przebudową ulicy Kościelnej Decyzja o Środowiskowych uwarunkowaniach dla zadania inwestycyjnego o kodyczie 2.B.1 Etap VIb
		Nazwa obiektu:	ZAMIANA ULIC BLOK
		Nazwa rysunku:	TOM A.II – CZĘŚĆ OGÓLNA – WYSUWACWA
Rys. arch.:	Rysunek	Nazwa obiektu:	Nr rys.:
Rysował:	Sprawdził:	PLAN SITUACYJNY	2WB.3
Data:	Nr plot:	Skala: 1:1 000	
01.2022	01.2022		
01.2022		Data, imię i nazwisko	Nr uprawnień zawodowych
		WINNA GRUPA	
Główny Projektant:		mgr inż. Rafał MINIUSZKA	SLN/0170/POOD/09, drogowa
Projektant:		mgr inż. Tomasz WLUCZKA	SLN/0080/POOD/11, drogowa
Sprawdzający:		dr. Krzysztof PACH	SLK/0173/POOD/09, drogowa
Sprawdził:			
Zatwierdził:			
Opracował:			



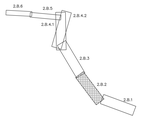

jednostka projektowa:	WA	ul. Ks. J. Popiełuszki 2, 42-202 Częstochowa, tel. 34 324 50 00, www.wa.pcz.pl	BIURO PROJEKTOWE: Biuro Projektowe Sp. z o.o. ul. Ks. J. Popiełuszki 2, 42-202 Częstochowa, tel. 34 324 50 00, www.bp-wa.pl, e-mail: biuro@bp-wa.pl, NIP 9492100508, KRS 0000337124, REGON 150197580, kapitał zakładowy 5.100.000,00 zł	
Inwestor: Gmina Pawłów Starostwo Iłżeckie Urząd Gminy Pawłów ul. Ks. Jerzego Popiełuszki 1, 27-412 Pawłów, tel. 48 664 70 00	GRODZKI	Tytuł projektowy: Przebudowa drogi gminnej nr 100 w miejscowości Pawłów - Rozbudowa Przebudowa (Dostosowanie) z zamianą kolizyjną sieci wodociągowej w km 0+000 - 0+800		
		Tytuł robót: Decyzja Środowiskowa i inwestycja dla zadania pn. Przebudowa drogi nr 100		
		Obiekt: ZAWIERCIE NL 06		
		Branża: DROGOWA	Nazwa obiektu: TOM A.II - CZĘŚĆ OGÓLNA - WYSŁUBCIWA	
Kod. dok.:	2WB.2	Nazwa dokumentu: PLAN SYTUACYJNY	Nr dok.:	2WB.2
Rodzaj dok.:	RYSUNEK		Skala: 1:1 000	
Data:	06.2022		Arch.:	
Uwagi:	CZĘŚĆ	Ilość arch. / nośnika:	1b / przedmiot specyfikacji	

BRANŻA OPEDOWA			
Główny Projektant:	mgr inż. Rafał KRAWCZYK	SLN/0174/POOD/09, drogowa	
Projektant:	mgr inż. Tomasz WLUCZAK	SLN/0080/POOD/11, drogowa	
Projektant:	dr. Krzysztof PIACH	SLK/0172/POOD/09, drogowa	
Sprawdził:			
Zatwierdził:			
Odpowiedzialny:			

ZIELKOWICE I
Droga gminna 100303E
km 0+000 - km 0+470
Z
2+000
2+500
2+600
2+675
2+800
2+900
2+915
2+931
2+947
3+000
3+100
3+200
3+300
3+400
3+500
3+600
3+700
3+800
3+900
4+000
4+100
4+200
4+300
4+400
4+500
4+600
4+700
4+800
4+900
5+000
5+100
5+200
5+300
5+400
5+500
5+600
5+700
5+800
5+900
6+000
6+100
6+200
6+300
6+400
6+500
6+600
6+700
6+800
6+900

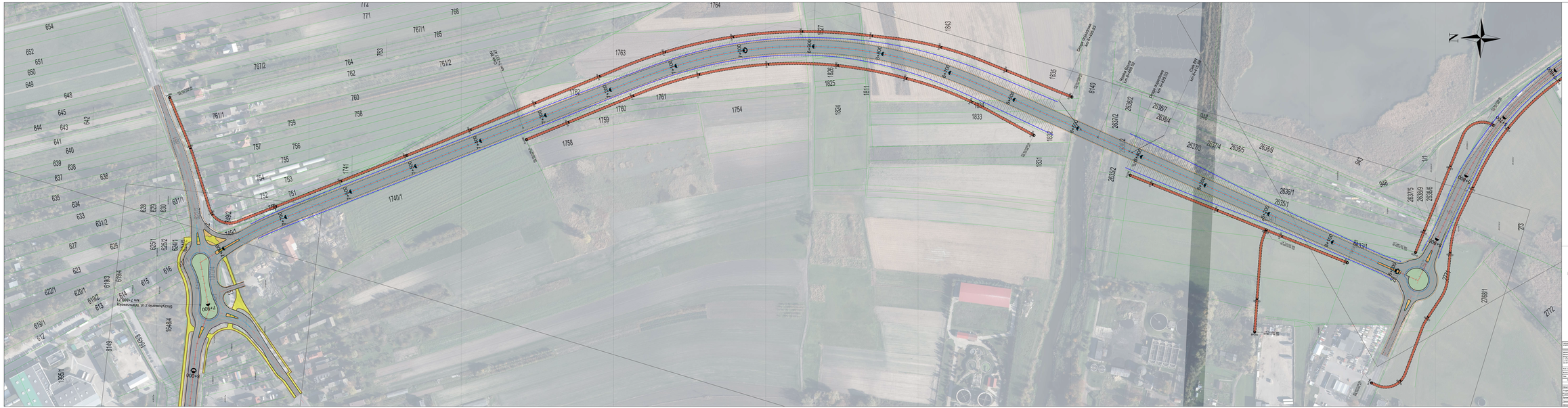
N
Droga Wojewódzka Nr 414
Droga Wojewódzka Nr 414
Droga Wojewódzka Nr 414



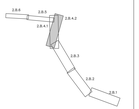

Jednostka projektowa: Biuro Projektowe Inwestycji Drogowych i Mostowych Sp. z o.o. ul. Wojskowa 1 40-819 Katowice	WIA	Biuro Projektowe Inwestycji Drogowych i Mostowych Sp. z o.o. ul. Wojskowa 1 40-819 Katowice	Przedsięwzięcie: Nazwa: Budowa ulicy Łączkowej w Gliwicach Etap I Obiekt: Nazwa: Budowa ulicy Łączkowej w Gliwicach Etap I Branża: Nazwa: Drogowa
Inwestor: Miasto Gliwice Wydział Inwestycji Miejskich ul. Zygmuntowska 32 44-100 Gliwice			Tytuł: Nazwa: Techniczna Część Projektowa Projektowa ulicy Łączkowej w Gliwicach Obszar Wielobranżowy i Interdyscyplinarny dla potrzeb Uzyskania Pozwolenia na Budowę
Kier. proj.: mgr inż. Andrzej Kierownik zespołu: mgr inż. Andrzej			Adres: Nr ewidencyjny działki: Obręb: Nr arkusza mapy: GLIWICE, ul. ŁĄCZKOWA, ul. ŁĄCZKOWA, ul. ŁĄCZKOWA
Rzeczoznawca: mgr inż. Andrzej			Nr rysunku: 2WB.4.2
			Tytuł rysunku: PLAN SITUACYJNY
			Skala: 1:1000
			Nr projektu: 1/2018
Z-ca dyr.	Z-ca dyr. naczelnik		Nr projektu zamiennego: Data:
			WYKAZ ZMIAN
Zmiany Projektanta:	mgr inż. Rafał DRABCZYK		Data: 30/10/2018 Podpis: mgr inż.
Projektował:	mgr inż. Rafał DRABCZYK		Data: 30/10/2018 Podpis: mgr inż.
Sprawdził:	mgr inż. Andrzej Pilch		Data: 30/10/2018 Podpis: mgr inż.
Zatwierdził:			Data: Podpis:
Zatwierdził:			Data: Podpis:
Zatwierdził:			Data: Podpis:

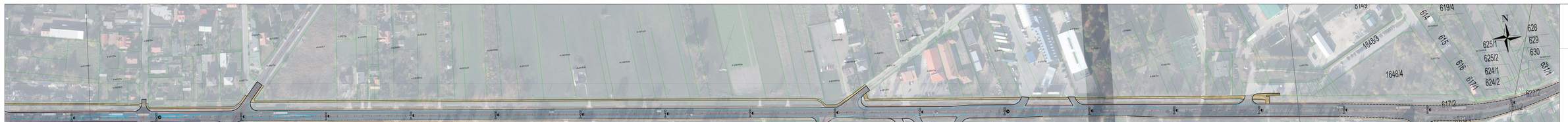
N
628
629
630
631/1
625/1
625/2
624/1
624/2
614
615
616
617/1
617/2
1648/3
1648/4
1649
619/4
749/2
749/1
749/3
1911
1910/1
1910/4
1910/7
1910/8
1910/9
1910/10
1910/11
1910/12
1910/13
1910/14
1910/15
1910/16
1910/17
1910/18
1910/19
1910/20
1910/21
1910/22
1910/23
1910/24
1910/25
1910/26
1910/27
1910/28
1910/29
1910/30
1910/31
1910/32
1910/33
1910/34
1910/35
1910/36
1910/37
1910/38
1910/39
1910/40
1910/41
1910/42
1910/43
1910/44
1910/45
1910/46

Jednostka projektowa: WA	Imię i Nazwisko, podpis, nr uprawnień:	Data i podpis osób: dr inż. Bartosz Kaźmierczak, mgr inż. Tomasz Wojciechowski, tel. +48 608 645 245	Biuro Czynności Geodezyjnych: Geodezja, ul. Kapitańska 8a, 00-773 Warszawa, tel. +48 22 823 46 00	Nr umowy: 2/2/2022 z dnia 17.12.2021

Inwestor: **Gmina Pniewa** **Urząd Gminy Pniewa** **Sołtys Krajewski i Autostrad** Wydział Inwestycji ul. Wrzosowa 53, 05-816 Milanówek	GODKIA	Zamierzenie budowlane: Przebudowa drogi gminnej nr 000101 Kolonia Kołczygłowy - Kołczygłowy - Kołczygłowy -